

CARTA DE SALIDA NORMALIZADA -
 VUELO POR INSTRUMENTOS (SID)
 STANDARD DEPARTURE CHART - INSTRUMENT (SID)

CHICHEN-ITZA / CHICHEN-ITZA INTL (MMCT)

RWY 10

CZA4A

TA 18500

TWR
 118.9

AD ELEV 102 FT

RMK:
 -

ASCIENDA POR RADIAL 101° HASTA D-7 (EN CASO DE FALLA DEL DME HASTA ALCANZAR 1400 FT) EFECTUE VIRAJE DE GOTA A LA IZQUIERDA DENTRO DE 10 NM HACIA EL VOR/DME/CZA Y ABANDONALO DE ACUERDO CON LA (1) ALTITUD MINIMA DE LA RUTA ASIGNADA O INSTRUCCIONES DEL ATC

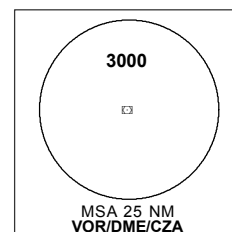
CLIMB VIA CZA R-101° TO D-7 CZA (OR 1400 FT IN CASE OF DME FAILURE) THEN TURN LEFT WITHIN 10 NM TO VOR/DME/CZA AND CROSS IT ACCORDING TO THE (1) MINIMUM CROSSING ALTITUDE OR ATC INSTRUCTIONS

(1) ALTITUD MINIMA PARA ABANDONAR EL VOR/DME/CZA:
 (1) MINIMUM CROSSING ALTITUDE AT VOR/DME/CZA:

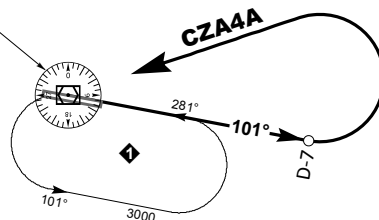
3000 FT PARA TODAS LAS RUTAS / 3000 FT FOR ALL ROUTES

88°30'W

ALT, ELEV, HGT: FT
 DIST: NM
 BRG: MAG
 VAR 1° W



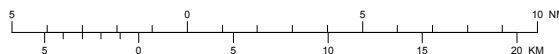
KAUA
 VOR/DME 116.5
 CZA
 203835N 0882654W



20°30'N

20°30'N

CAMBIOS: SIMBOLOGIA



88°30'W