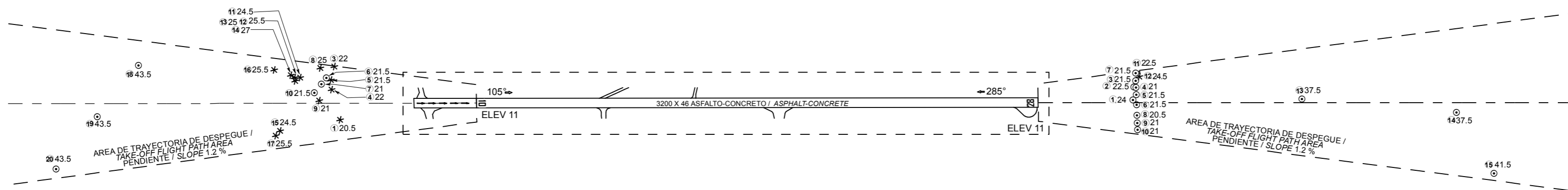
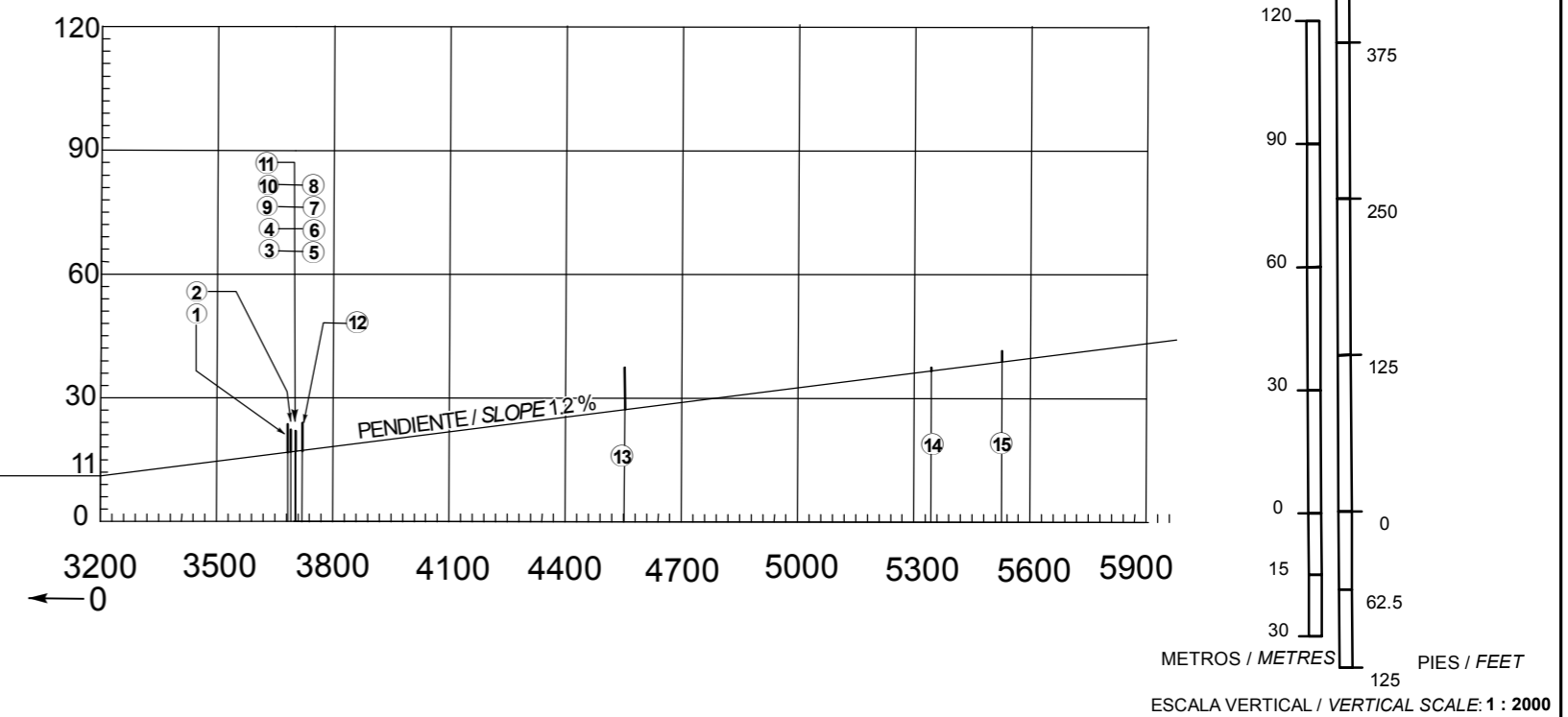
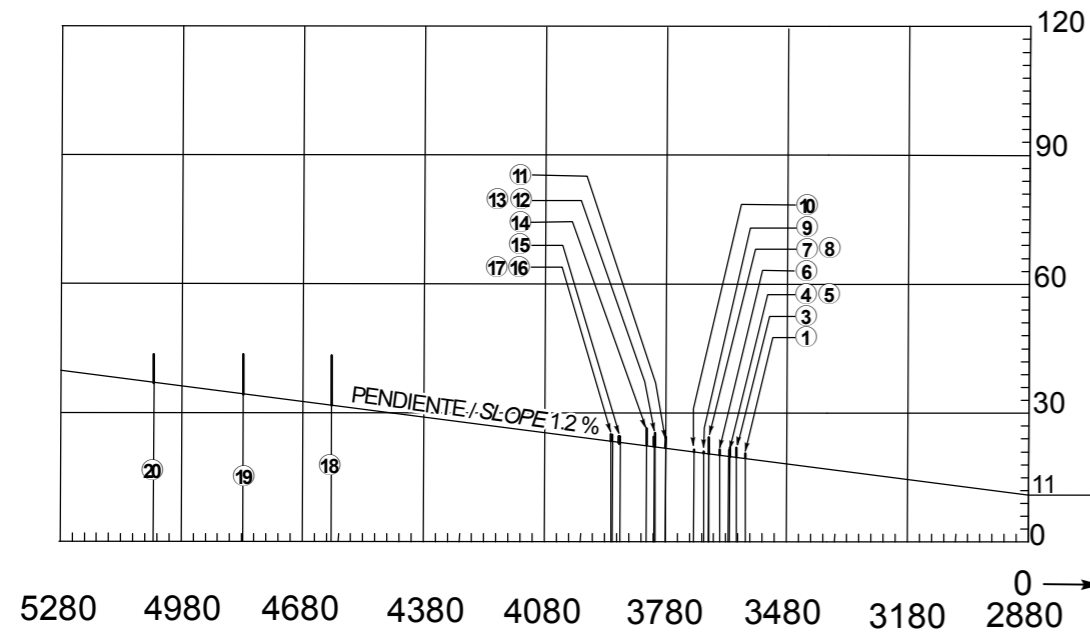


DIMENSIONES Y ELEVACIONES EN METROS
 DIMENSIONS AND ELEVATIONS IN METRES

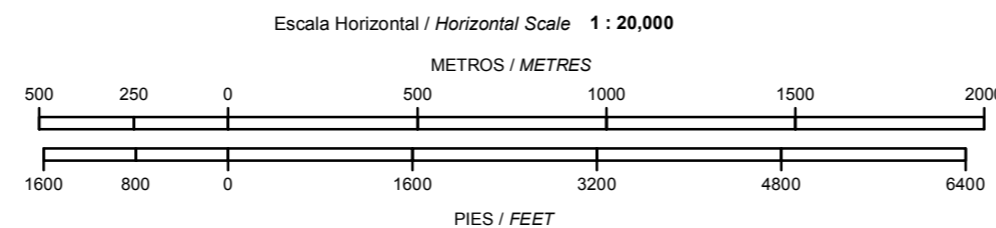
VAR 0°

RWY 10 / 28

DISTANCIAS DECLARADAS / DECLARED DISTANCES			
RWY 10			RWY 28
3200	TORA	RECORRIDO DE DESPEGUE DISPONIBLE TAKE-OFF RUN AVAILABLE	3200
3200	TODA	DISTANCIA DE DESPEGUE DISPONIBLE TAKE-OFF DISTANCE AVAILABLE	3200
3200	ASDA	DISTANCIA DE ACELERACION PARADA DISPONIBLE ACCELERATE-STOP DISTANCE AVAILABLE	3200
2880	LDA	DISTANCIA DE ATERRIZAJE DISPONIBLE LANDING DISTANCE AVAILABLE	3200



SIMBOLOGIA / LEGEND	
NUMERO DE IDENTIFICACION / IDENTIFICATION NUMBER	① ALTITUD
POSTE, TORRE, CAMPANARIO, ANTENA, ETC. / POLE, TOWER, SPIRE, ANTENNA, ETC.	⊙
EDIFICIO O ESTRUCTURA GRANDE / BUILDING OR LARGE STRUCTURE	■
FERROCARRIL / RAILROAD	+++
CURVA DE NIVEL DE TERRENO / TERRAIN CONTOUR	~
TERRENO QUE PENETRA PLANO DE OBSTACULOS / TERRAIN PENETRATING OBSTACLE PLANE	▒
ARBOL, ARBUSTO, ETC. / TREES, BUSH, ETC.	*



REGISTRO DE ENMIENDAS / AMENDMENT RECORD		
No.	FECHA / DATE	ANOTADA POR / ENTERED BY
1	24/09/2025	AEROPUERTO DE MERIDA

ORDEN DE PRECISION
 ORDER OF ACCURACY
 HORIZONTAL 5 M
 VERTICAL 0.5 M

CAMBIOS: OBSTACULOS, ELEV THR