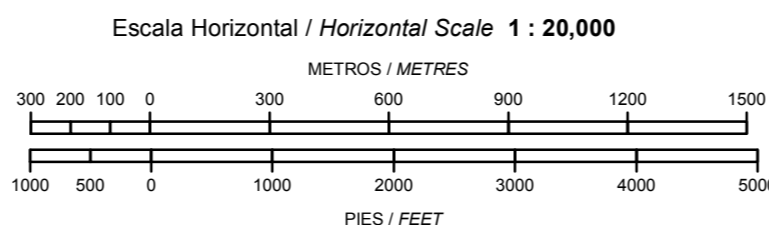
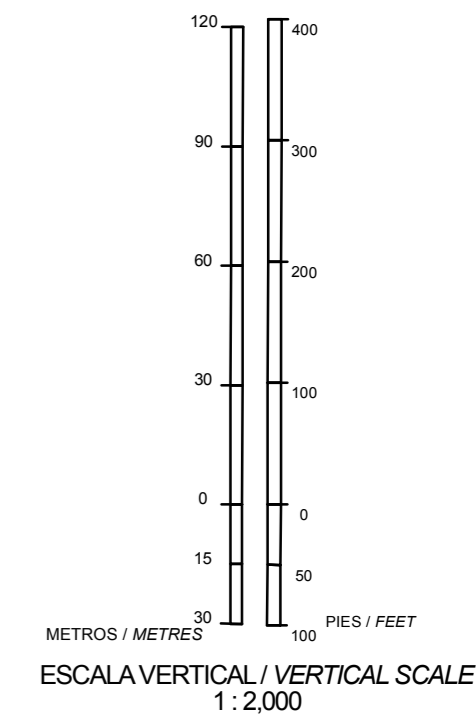
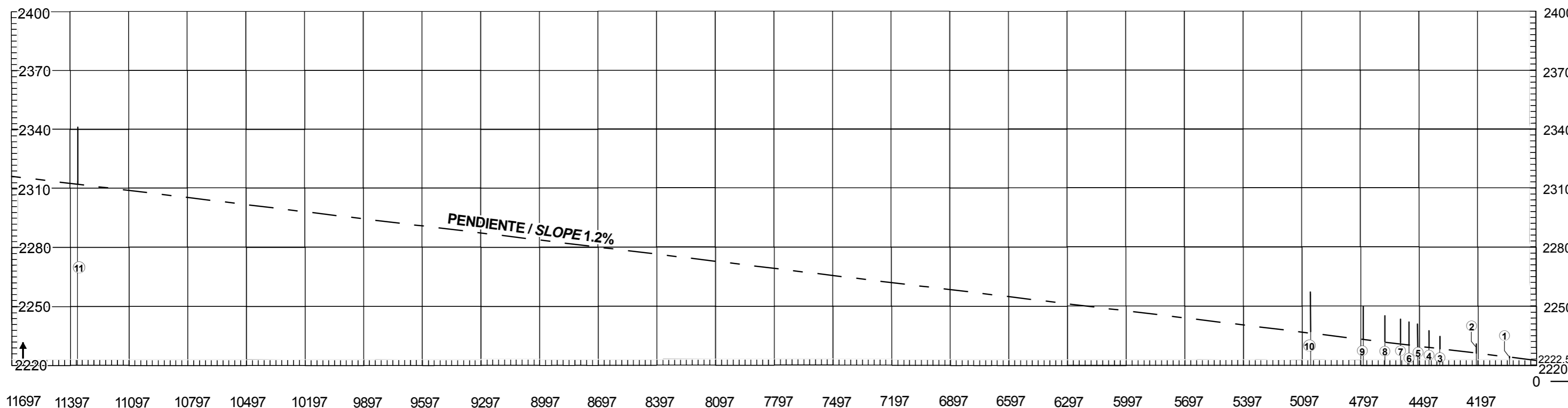


VAR 4° E

RWY 05R / 23L

DISTANCIAS DECLARADAS DECLARED DISTANCES			
RWY 05R			RWY 23L
4094	TORA	RECORRIDO DE DESPEGUE DISPONIBLE TAKE-OFF RUN AVAILABLE	3897
4094	TODA	DISTANCIA DE DESPEGUE DISPONIBLE TAKE-OFF DISTANCE AVAILABLE	3897
4094	ASDA	DISTANCIA DE ACELERACION-PARADA DISPONIBLE ACCELERATE-STOP DISTANCE AVAILABLE	3977
3522	LDA	DISTANCIA DE ATERRIZAJE DISPONIBLE LANDING DISTANCE AVAILABLE	3817

SIMBOLOGIA / LEGEND	
NUMERO DE IDENTIFICACION IDENTIFICATION NUMBER	① ALTITUD
POSTE, TORRE, CAMPANARIO, ANTENA, ETC POLE, TOWER, SPIRE, ANTENNA, ETC.	⊙
EDIFICIO O ESTRUCTURA GRANDE BUILDING OR LARGE STRUCTURE	■
FERROCARRIL RAILROAD	+++
CURVA DE NIVEL DE TERRENO TERRAIN CONTOUR	~
TERRENO QUE PENETRA PLANO DE OBSTACULOS TERRAIN PENETRATING OBSTACLE PLANE	⌒
ARBOL, ARBUSTO, ETC TREES, BUSH, ETC	*



REGISTRO DE ENMIENDAS / AMENDMENT RECORD		
No.	FECHA / DATE	ANOTADA POR / ENTERED BY
1	AGO-2021	AFAC
2	MAR-2022	AICM
3	NOV-2024	AICM

ORDEN DE PRECISION
 ORDER OF ACCURACY
 HORIZONTAL 0.5 M
 VERTICAL 1.0 M

CAMBIOS: OBSTACULOS; ELEV THR